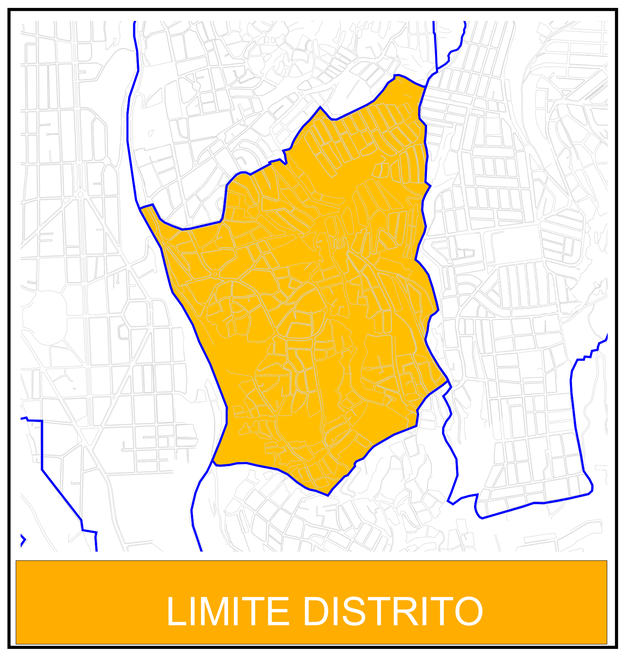


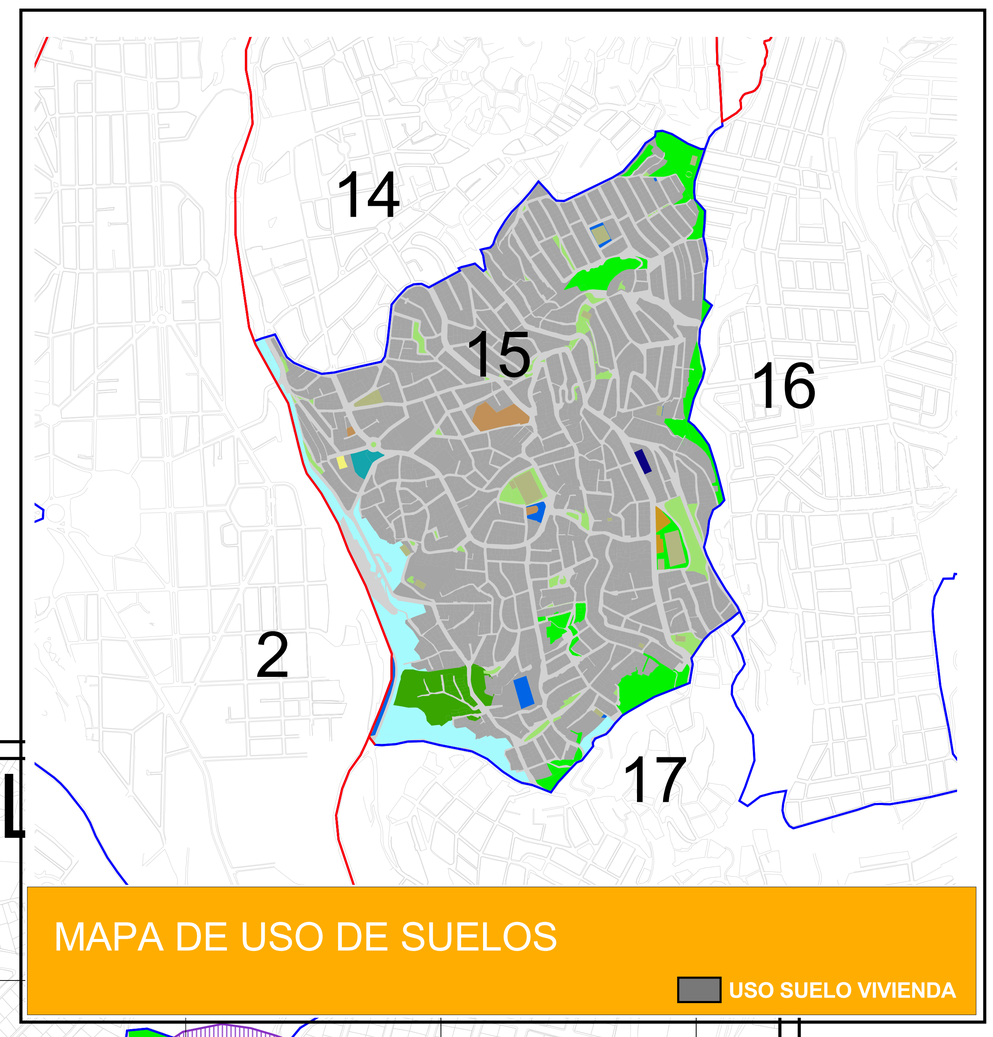


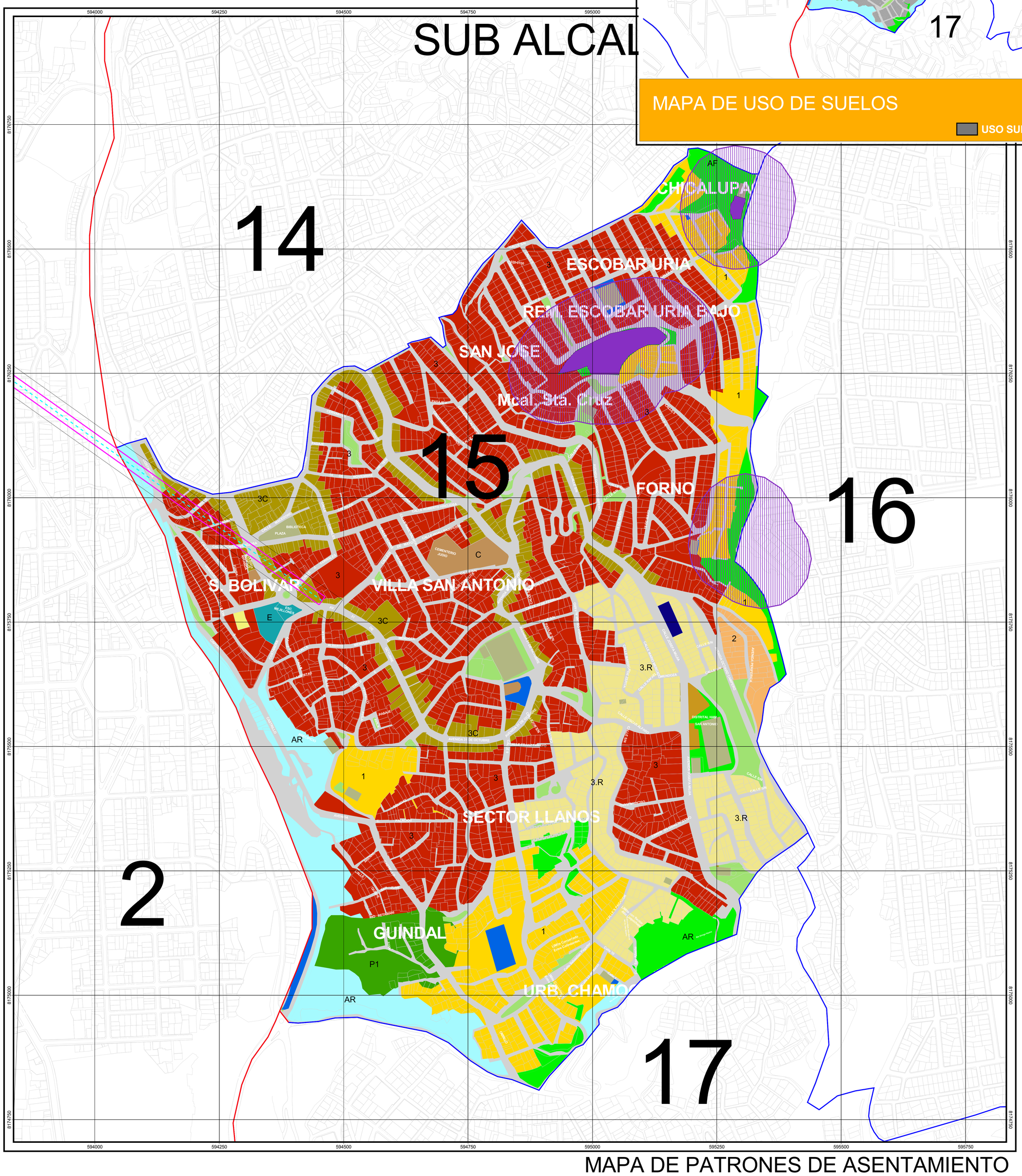


MAPA DE PATRONES DE ASENTAMIENTO

MAPA ACTUALIZADO EN EL MARCO DEL ARTICULO 42 DE LA LEY DE USO DE SUELOS URBANOS

# MAPA DE USO DE SUELOS Y PATRONES DE ASENTAMIENTO DISTRITO 15

GOBIERNO AUTÓNOMO MUNICIPAL DE LA PAZ

## REFERENCIAS

LIMITE SUBALCALDIA
LIMITE DISTRITO

PATRONES DE ASENTAMIENTO EN AREAS DE VIVIENDA

| | |
|---|---|
| 1 | CONSTRUCCION EN ALTA PENDIENTE |
| 2 | CONSTRUCCION EN MEDIA Y BAJA PENDIENTE |
| 3 | CONSTRUCCION EN MEDIA Y BAJA PENDIENTE |
| 3.R | CONSTRUCCION EN MEDIA Y BAJA PENDIENTE EN ZONAS DE RIESGO |
| 3C | CONSTRUCCION Y ACTIVIDAD COMERCIAL EN MEDIA Y BAJA PENDIENTE |
| PEM | PATRON ESPECIAL MIRADORES |

TELEFERICO
Eje
Franja de seguridad

El Parámetro de Edificación AMF, se halla limitado en su aplicación en virtud al artículo 29, (Franjas de Seguridad, Amortiguación y Derecho de Vía) inciso h, de la Ley de Uso de Suelos Urbanos; se deberá solicitar informe específico sobre este parámetro y su aplicación ante la DATC.

| | |
|---|---|
| AF | AREAS DE FORESTACION Y ALTA PENDIENTE |
| AV | AREAS VERDES - PLAZAS - PARQUES |
| P1 | PRESERVACION DEL PAISAJE NATURAL |
| P2 | PRESERVACION DEL PAISAJE NATURAL CON RESPALDO LEGAL |
| AR | AIRES DE RIO |
| FS | FRANJAS DE SEGURIDAD |
| EQ | EQUIPAMIENTO |
| S1-S2-S3-S4-S5-S6 | CENTROS DE SALUD - HOSPITAL |
| E1-E2-E3 | CENTROS EDUCATIVOS |
| C1-C2 | TEMPLO - CEMENTERIO |
| M1-M2-M3-M4-M5-M6 | MERCADOS - SUPERMERCADOS - CENTROS DE ABASTO |
| R1-R2-R3 | AREAS DE RECREACION - DEPORTIVAS Y CULTURALES |
| T1-T2-T4 | TERMINAL DE BUSES - ESTACIONES DE SERVICIO |
| TC1-TC2 | EQUIPAMIENTO COMUNICACIONES |
| IMP1 | INSTALACIONES MILITARES Y POLICIALES |
| IMP2 | INSTALACIONES MILITARES Y POLICIALES - ESCALA DISTRITAL |
| R3 | AREAS DE RELLENO SANITARIO |
| TP | PLANTA DE TRATAMIENTO DE AGUA POTABLE |
| IE | INSTALACIONES TECNICAS ESPECIALES |
| A1 | AREA AGRICOLA EXTENSIVA |
| A2 | AREA AGRICOLA INTENSIVA |
| I1 | ACTIVIDADES PRODUCTIVAS |
| I2 | ACTIVIDADES EXTRACTIVAS Y DE PROCESAMIENTO EN SITU |
| O1-O2 | ADM. ESTATAL, MUNICIPAL Y DE ENTIDADES DEL ESTADO |

100 0 100 200 Meters

Escala: 1:3000

**Sistema de Referencia**
**Sistema Geodésico Mundial**
**WGS - 1984**

**Sistema de Proyección de Coordenadas**
**Universal Transversal de Mercator**
**UTM - Zona Sur 19**

N

1