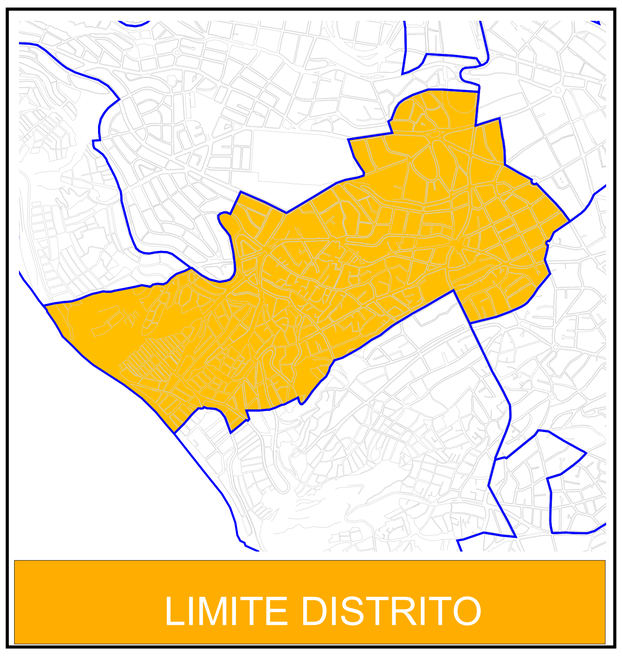

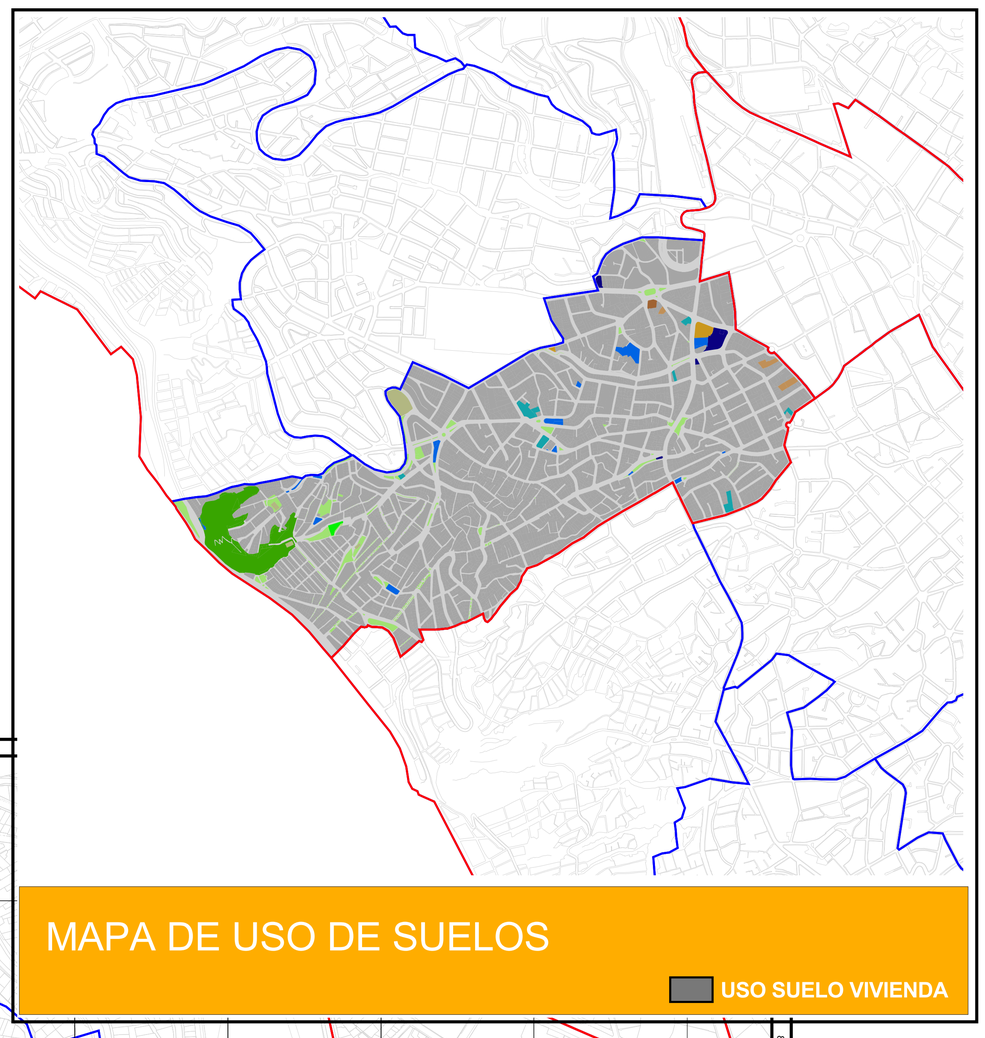

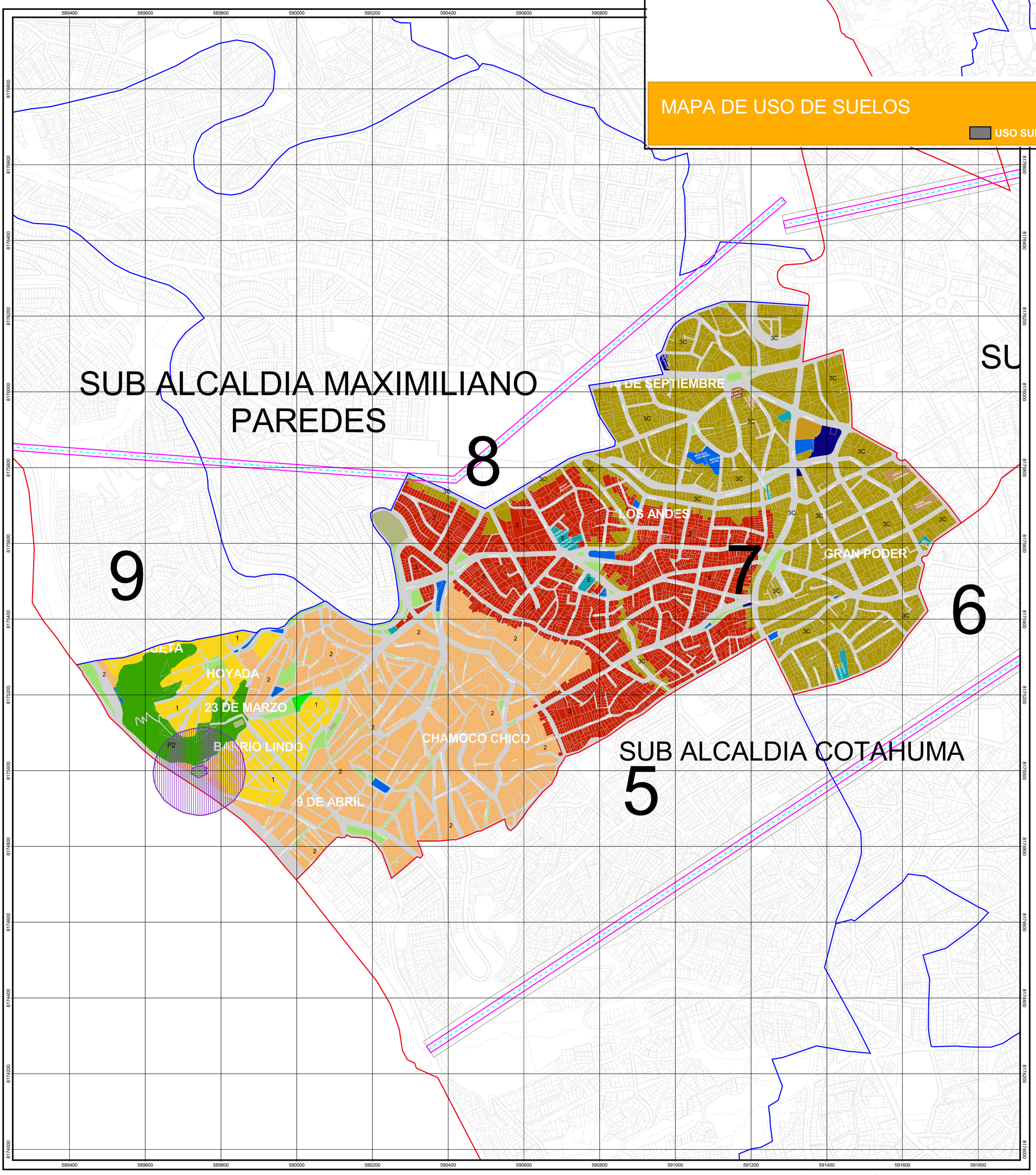

MAPA DE PATRONES DE ASENTAMIENTO

MAPA ACTUALIZADO EN EL MARCO DEL ARTICULO 42 DE LA LEY DE USO DE SUELOS URBANOS

MAPA DE USO DE SUELOS Y PATRONES DE ASENTAMIENTO DISTRITO 7

GOBIERNO AUTÓNOMO MUNICIPAL DE LA PAZ

REFERENCIAS

LIMITE SUBALCALDIA
LIMITE DISTRITO

PATRONES DE ASENTAMIENTO EN AREAS DE VIVIENDA

1	CONSTRUCCION EN ALTA PENDIENTE
2	CONSTRUCCION EN MEDIA Y BAJA PENDIENTE
3	CONSTRUCCION EN MEDIA Y BAJA PENDIENTE
3C	CONSTRUCCION Y ACTIVIDAD COMERCIAL EN MEDIA Y BAJA PENDIENTE
PEM	PATRON ESPECIAL MIRADORES

AF	AREAS DE FORESTACION Y ALTA PENDIENTE
AV	AREAS VERDES - PLAZAS - PARQUES
P1	PRESERVACION DEL PAISAJE NATURAL
P2	PRESERVACION DEL PAISAJE NATURAL CON RESPALDO LEGAL
AR	AIRES DE RIO
FS	FRANJAS DE SEGURIDAD
EQ.	EQUIPAMIENTO
S1-S2-S3-S4-S5-S6	CENTROS DE SALUD - HOSPITAL
E1-E2-E3	CENTROS EDUCATIVOS
C1-C2	TEMPLO - CEMENTERIO
M1-M2-M3-M4-M5-M6	MERCADOS - SUPERMERCADOS - CENTROS DE ABASTO
R1-R2-R3	AREAS DE RECREACION - DEPORTIVAS Y CULTURALES
T1-T2-T4	TERMINAL DE BUSES - ESTACIONES DE SERVICIO
TC1-TC2	EQUIPAMIENTO COMUNICACIONES
IMP1	INSTALACIONES MILITARES Y POLICIALES
IMP2	INSTALACIONES MILITARES Y POLICIALES - ESCALA DISTRITAL
RS	AREAS DE RELLENO SANITARIO
TP	PLANTA DE TRATAMIENTO DE AGUA POTABLE
IE	INSTALACIONES TECNICAS ESPECIALES
A1	AREA AGRICOLA EXTENSIVA
A2	AREA AGRICOLA INTENSIVA
I1	ACTIVIDADES PRODUCTIVAS
I2	ACTIVIDADES EXTRACTIVAS Y DE PROCESAMIENTO EN SITU
OT-O2	ADM. ESTATAL, MUNICIPAL Y DE ENTIDADES DEL ESTADO

TELEFERICO
Eje
Franja de seguridad

El Parámetro de Edificación AMF, se halla limitado en su aplicación en virtud al artículo 29. (Franjas de Seguridad, Amortiguación y Derecho de Vía) Inciso h, de la Ley de Uso de Suelos Urbanos; se debera solicitar informe específico sobre este parámetro y su aplicación ante la DATC.

100 0 100 200 Metros

Escala: 1:4000

Sistema de Referencia
Sistema Geodésico Mundial
WGS - 1984

Sistema de Proyección de Coordenadas
Universal Transversal de Mercator
UTM - Zona Sur 19

N

1