Faro Murillo

1 USO DEL SUELO

Uso Principal: Mirador o Apacheta

2 CONSIDERACIONES GENERALES Y LOCALIZACION

Los Miradores son lugares Protegidos que tienen por objeto mostrar al visitante una imágen panorámica de la ciudad.

Las Apachetas son sitios destinados a recibir ritos andinos de culto a la naturaleza; ritos que se realizan en forma directa sobre la tierra o piedras, no deben ser cubiertos por ningún tipo de material

3 ANGULO VISUAL Y RESTRICCIONES

Angulo Visual: Barrido visual desde el mirador que no debe presentar obstáculos horizontales y verticales.

Restricciones en Altura: Tiene el propósito de posibilitar que las construcciones y/o vegetación no interfieran con el ángulo visual desde el mirador

4 OBSERVACIONES

Los predios que se encuentran dentro de un área de 100 m. de radio entorno al mirador, necesariamente deberán presentar un informe de evaluación de alturas ante la DAT.

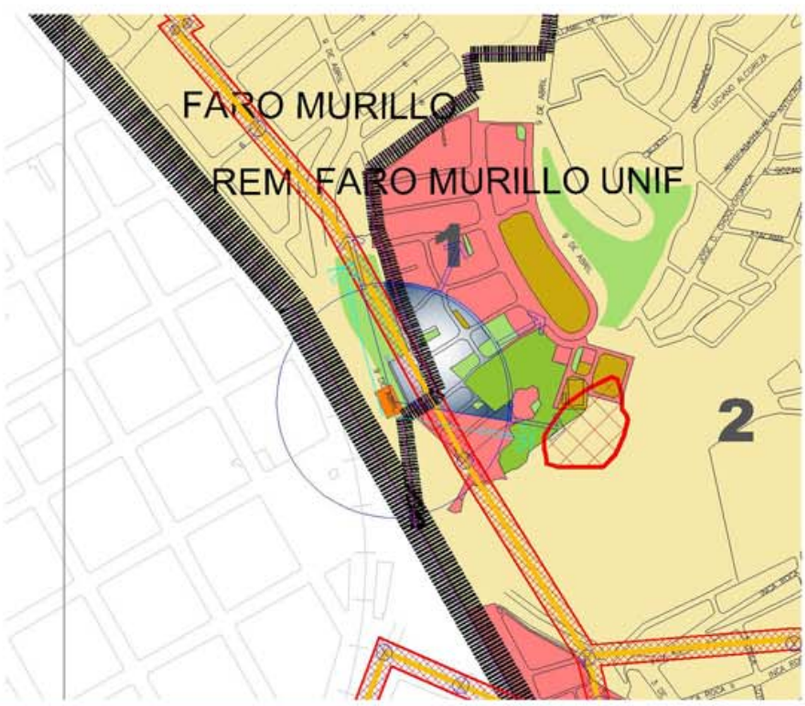

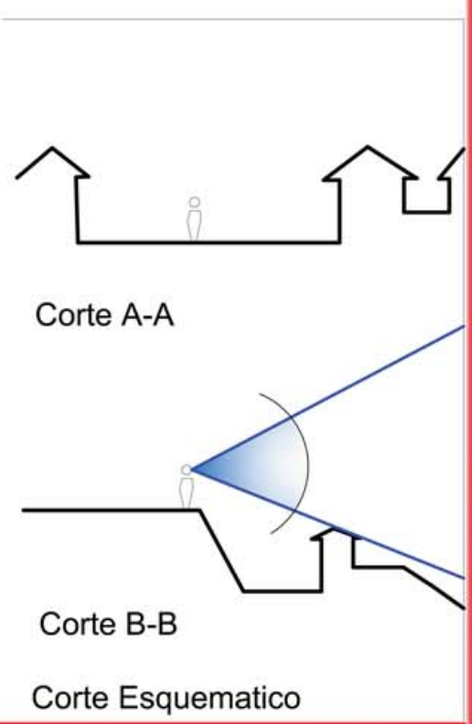

MIRADORES Y APACHETAS:

MD : MAX PAREDES

Mirador: FARO MURILLO

Referencias:

- Area del mirador
- 2= Vivienda en Altas Pendientes
- 1= Vivienda en Altas Pendientes y remodelaciones
- Vista Panorámica
- 1 Planta

Mirador Faro Murillo

Faro Murillo

5 ANGULO VISUAL

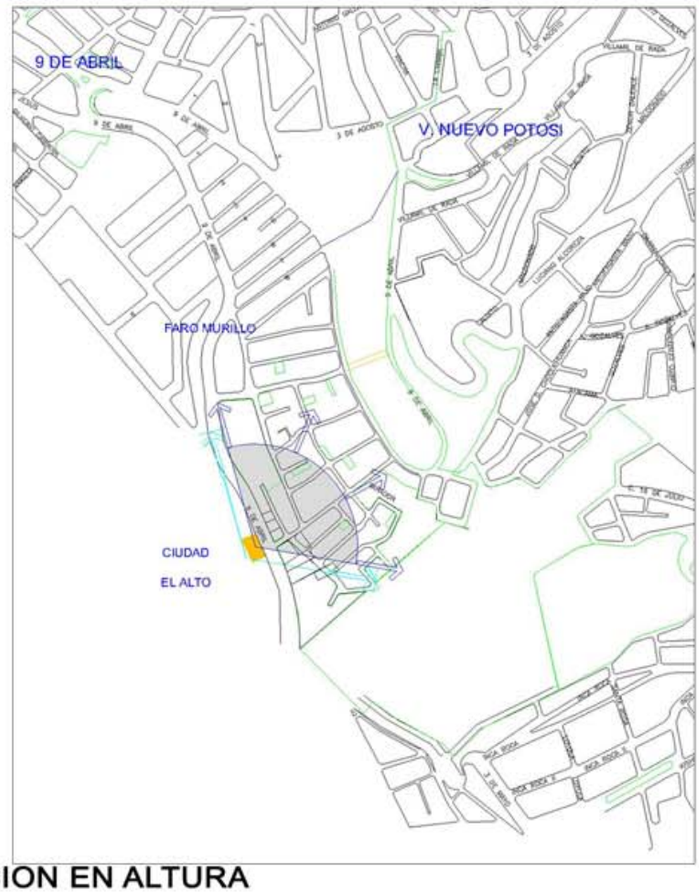

6 RESTRICCION EN ALTURA

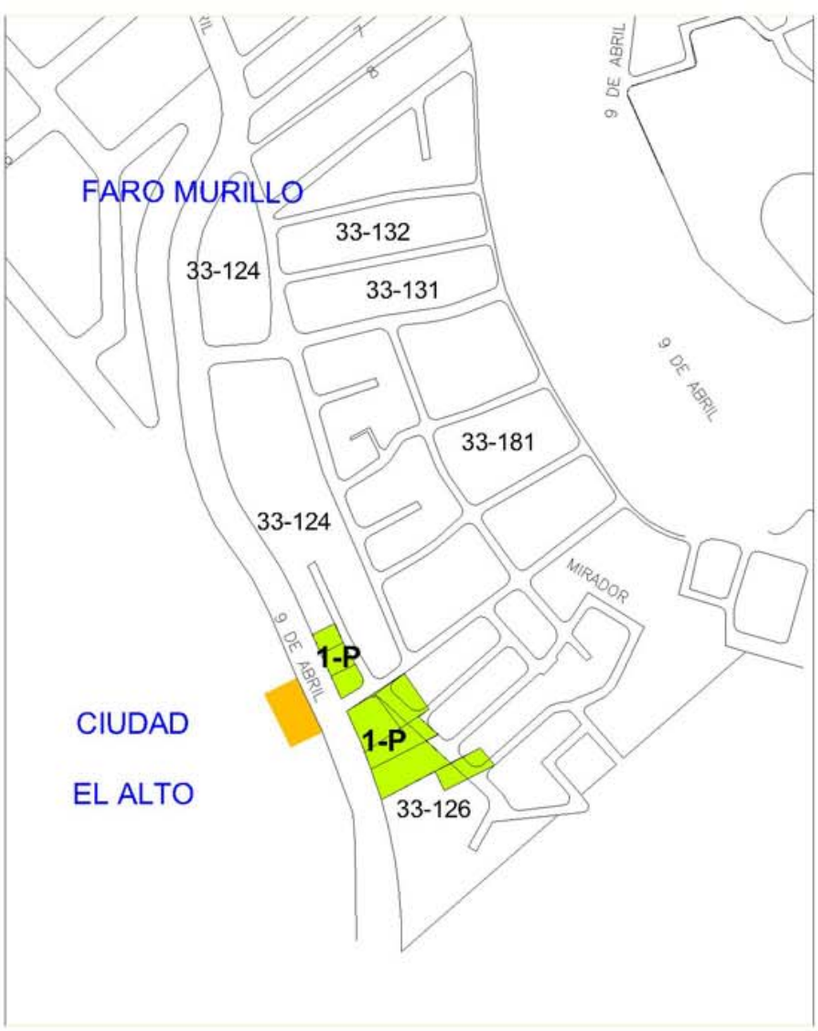

Mirador Faro Murillo